

PROMEBA4-280-LPN-O-02/2020 OBRAS COMPLEMENTARIAS Y DE MITIGACIÓN AMBIENTAL - Nexo desagües pluviales/ Sistematización de cauces / Revestimiento de canales con colchoneta de piedra

CIRCULAR N° 1

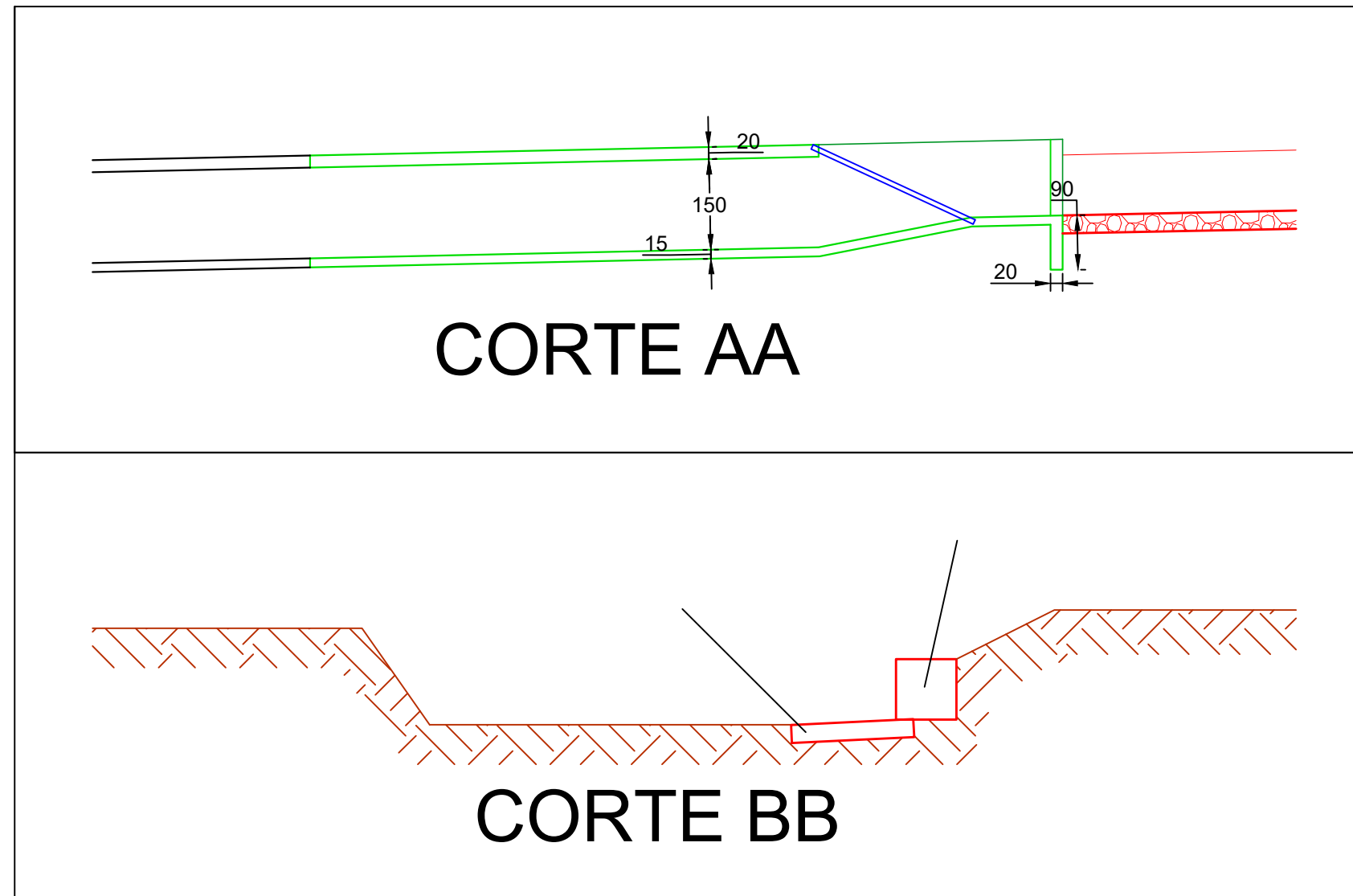
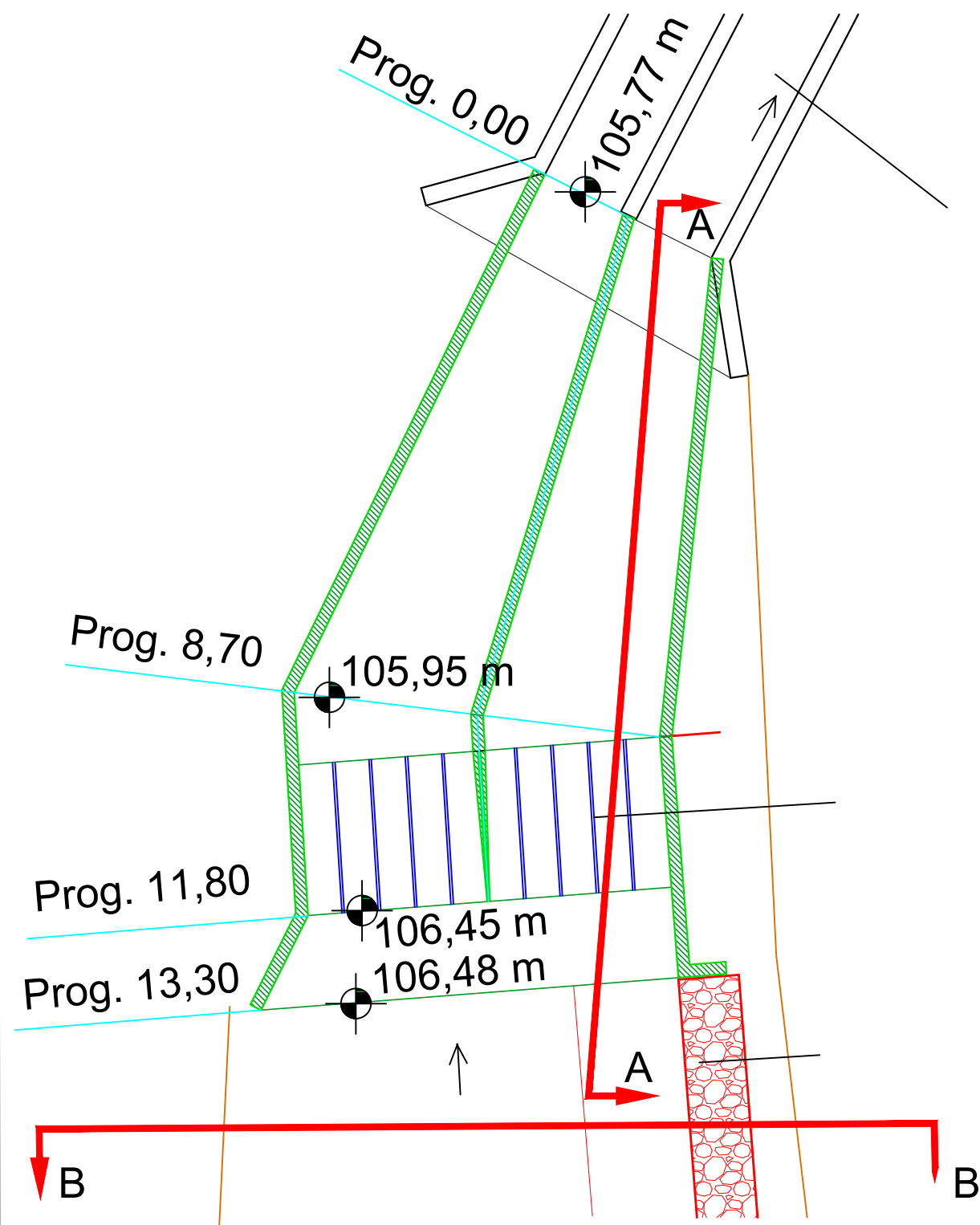
La presente circular N° 1, forma parte de los pliegos de licitación y deberá ser visada por el oferente y/o su representante e incorporada al pliego para su cumplimiento.-

Asimismo se aclara que en el Anexo II "Instrucciones para la presentación de redeterminaciones provisorias y definitivas" Sección VIII "Condiciones Especiales del Contrato" donde dice: "MIOPYV", corresponde "MDTYH" (Ministerio de Desarrollo Territorial y Hábitat.-

Se adjunta:

- 1.- PLANO 2b DETALLE DE REJA DE ACCESO DE H°A°.-
- 2.- PLANO 2c PERFIL PLANIALTIMETRICO DE CANAL ABIERTO.-


Arg. JORGE A. MURILLO
Coordinación Institucional Operativo
Unidad Mejoramiento Barrial



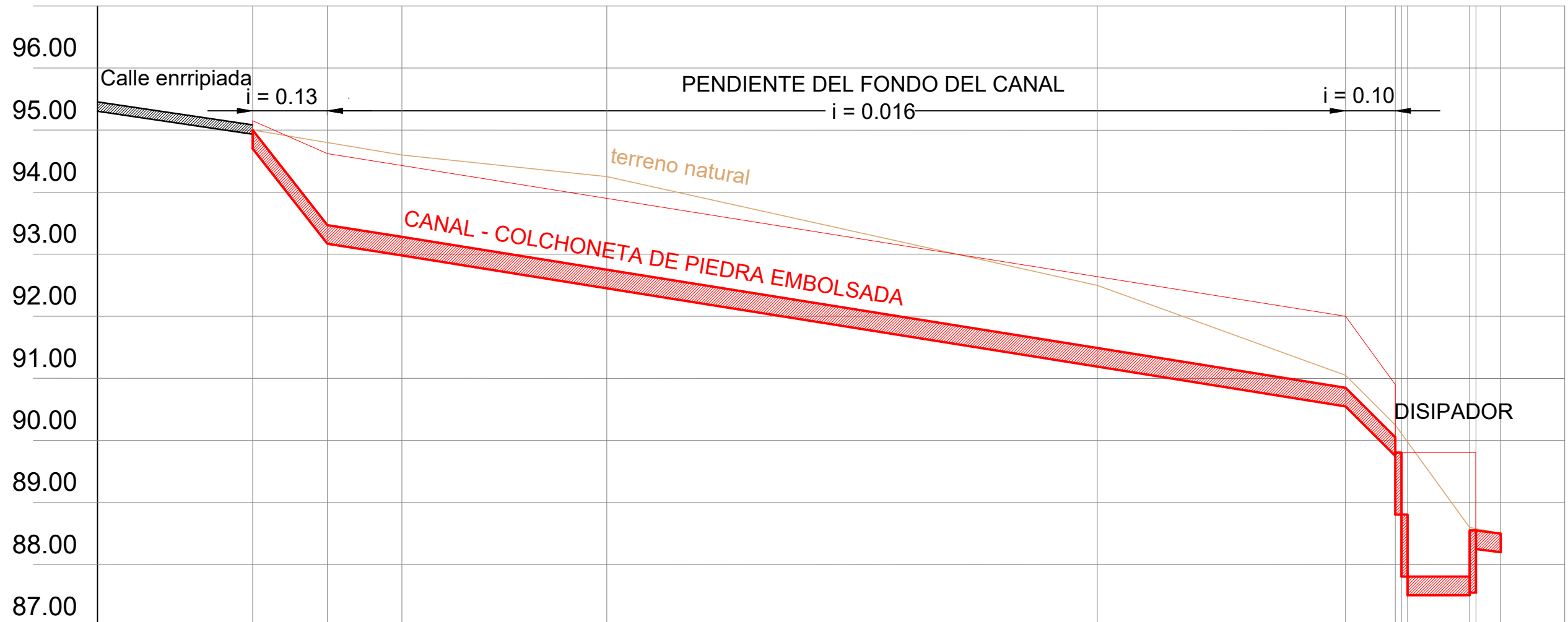
ETAPA 01 - LICITACION 02 - OBRAS DE INFRAESTRUCTURA
 PROYECTO: BARRIOS B4, B1, LA LOMA, PRIMAVERA
 B° ALTO COMEDERO - SAN SALVADOR DE JUJUY - JUJUY
 PLANO DE: DETALLE REJA DE ACCESO ENTUBADO DE H°A°
 RUBRO A. OBRAS ESPECIFICAS FECHA: AGOSTO 2020 ESCALA: S/ESC.

PLANO N°:

2b

PERFIL CANAL DESAGUE A PARQUE

ESC. H=1:1000 V=1:100



PUNTOS	1	2	3	4	5	6	7	7	7
Distancia Parcial		12.00	12.00	33.00	79.00	40.00	8.00	12.00	5.00
Progresivas	0.00	12.00	24.00	57.00	136.00	176.00	184.00	196.00	201.00
Terreno Natural	95.00	94.80	94.60	94.25	92.50	91.05	90.25	88.60	88.50
Cota de Proyecto	95.00	93.47	93.28	92.75	91.49	90.85	90.05	87.80	88.50



ETAPA 01 - LICITACION 02 - OBRAS DE INFRAESTRUCTURA
 PROYECTO: BARRIOS B4, B1, LA LOMA, PRIMAVERA
 B° ALTO COMEDERO - SAN SALVADOR DE JUJUY - JUJUY
 PLANO DE: PERFIL PLANIALTIMETRICO DE CANAL ABIERTO
 RUBRO: A. OBRAS ESPECIFICAS
 FECHA: AGOSTO 2020
 ESCALA: S/ESC.

PLANO N°:

2c